

Plan de Prévention des Risques submersion marine

Carte de l'aléa à
l'horizon 100 ans

Commune de Lorient
Planche 1/5

Légende

Aléa échéance 100 ans

- Aléa Faible : $H < 0.5m$
- Aléa Moyen : $0.5 < H < 1.0m$
- Aléa Fort : $1.0 < H < 2.0m$
- Aléa Très fort : $H > 2.0m$
- Cote de la ligne d'eau

Autres éléments

- Rivières et plans d'eau
- Cours d'eau
- Zones humides

Cadastre

- PARCELLE
- BATIMENT

Informations géographiques

Fond de plan : Cadastre
Géobretagne 2017



0 50 100 150 200 m



Réalisation

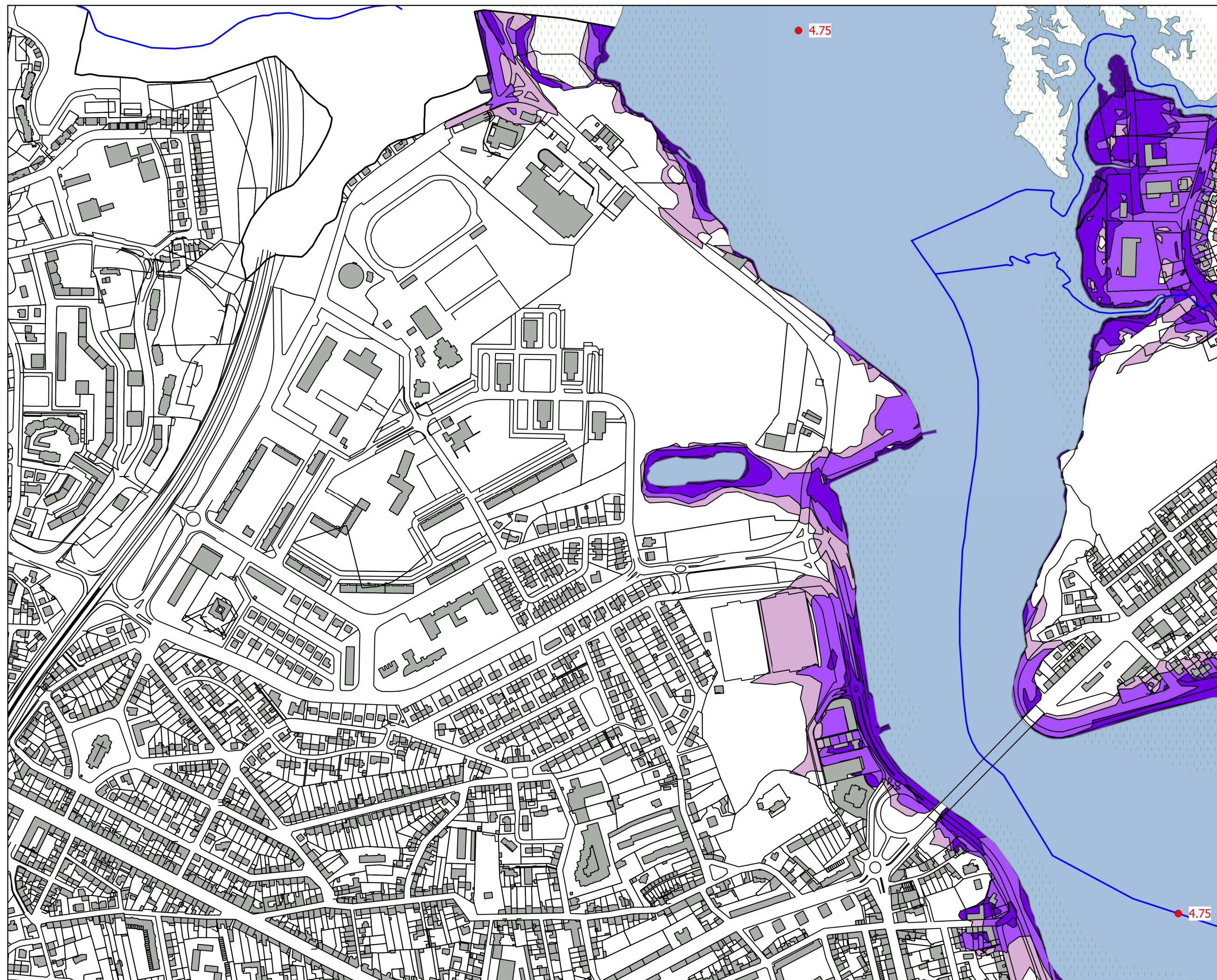


Date : 01/10/2018

Maître d'ouvrage



Liberté • Égalité • Fraternité
RÉPUBLIQUE FRANÇAISE



Plan de Prévention des Risques submersion marine

Carte de l'aléa à
l'horizon 100 ans

Commune de Lorient
Planche 2/5

Légende

Aléa échéance 100 ans

- Aléa Faible : $H < 0.5m$
- Aléa Moyen : $0.5 < H < 1.0m$
- Aléa Fort : $1.0 < H < 2.0m$
- Aléa Très fort : $H > 2.0m$

● Cote de la ligne d'eau

Autres éléments

- Rivières et plans d'eau
- Cours d'eau
- Zones humides

Cadastre

- PARCELLE
- BATIMENT

Informations géographiques

Fond de plan : Cadastre
Géobretagne 2017



0 50 100 150 200 m



Réalisation

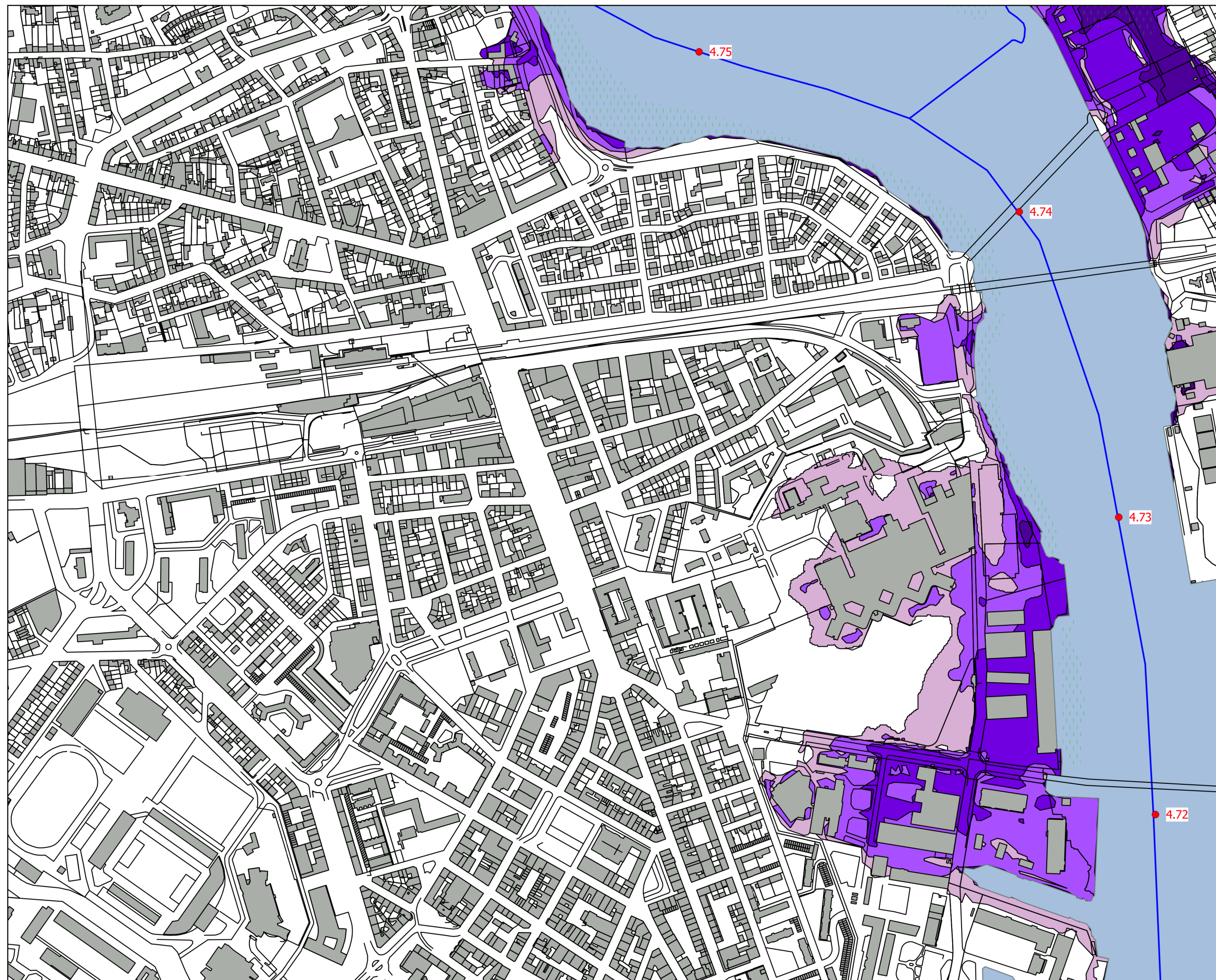


Date : 01/10/2018

Maître d'ouvrage



Liberté • Égalité • Fraternité
RÉPUBLIQUE FRANÇAISE



**Plan de Prévention
des Risques
submersion marine**

**Carte de l'aléa à
l'horizon 100 ans**

**Commune de Lorient
Planche 3/5**

Légende

Aléa échéance 100 ans

- Aléa Faible : $H < 0.5m$
- Aléa Moyen : $0.5 < H < 1.0m$
- Aléa Fort : $1.0 < H < 2.0m$
- Aléa Très fort : $H > 2.0m$
- Cote de la ligne d'eau

Autres éléments

- Rivières et plans d'eau
- Cours d'eau
- Zones humides

Cadastre

- PARCELLE
- BATIMENT

**Informations
géographiques**

Fond de plan : Cadastre
Géobretagne 2017



0 50 100 150 200 m



Réalisation

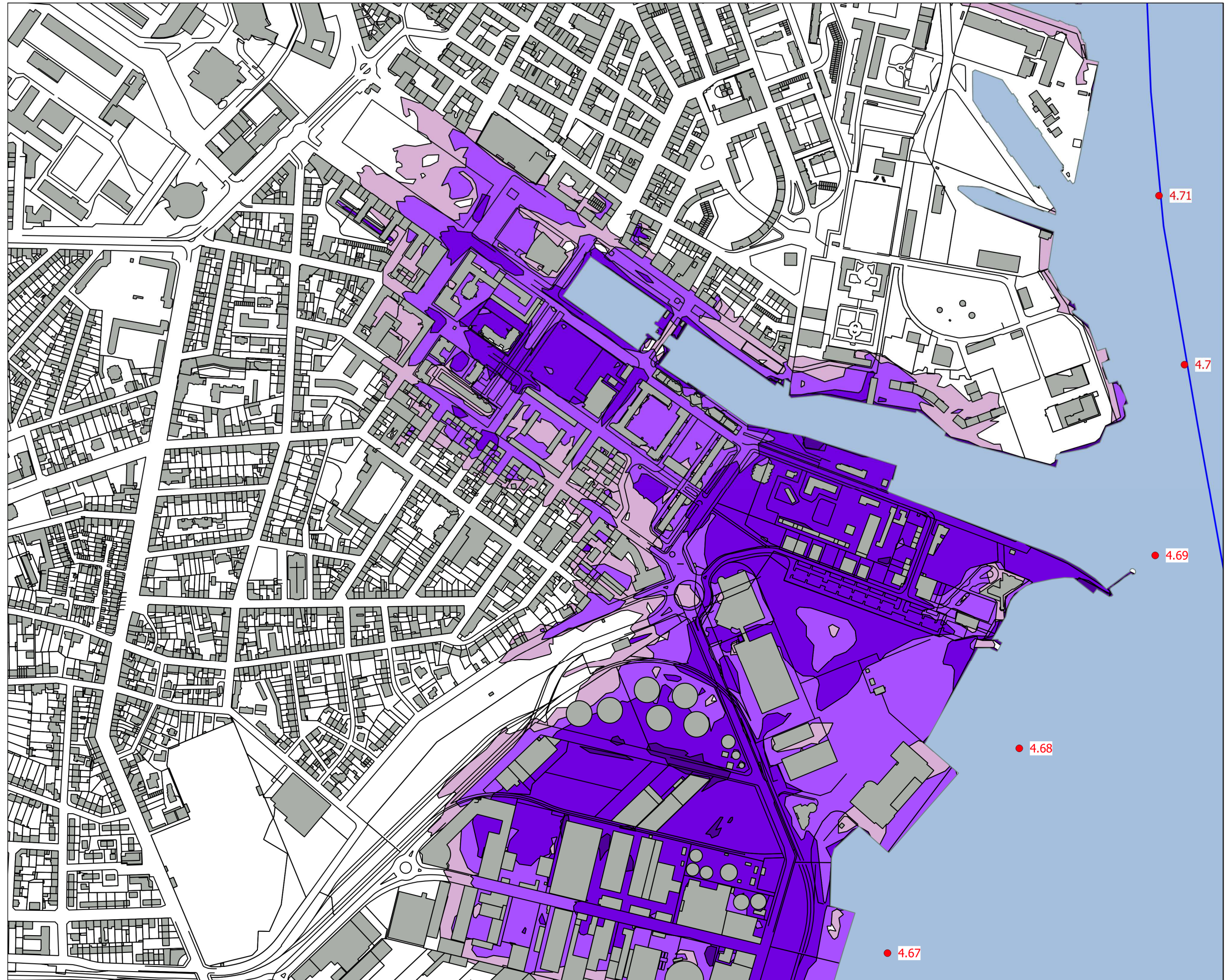


Date : 01/10/2018

Maître d'ouvrage



Liberté • Égalité • Fraternité
RÉPUBLIQUE FRANÇAISE



Plan de Prévention des Risques submersion marine

Carte de l'aléa à
l'horizon 100 ans

Commune de Lorient
Planche 4/5

Légende

Aléa échéance 100 ans

- Aléa Faible : $H < 0.5m$
- Aléa Moyen : $0.5 < H < 1.0m$
- Aléa Fort : $1.0 < H < 2.0m$
- Aléa Très fort : $H > 2.0m$

● Cote de la ligne d'eau

Autres éléments

- Rivières et plans d'eau
- Cours d'eau
- Zones humides

Cadastre

- PARCELLE
- BATIMENT

Informations géographiques

Fond de plan : Cadastre
Géobretagne 2017



0 50 100 150 200 m



Réalisation

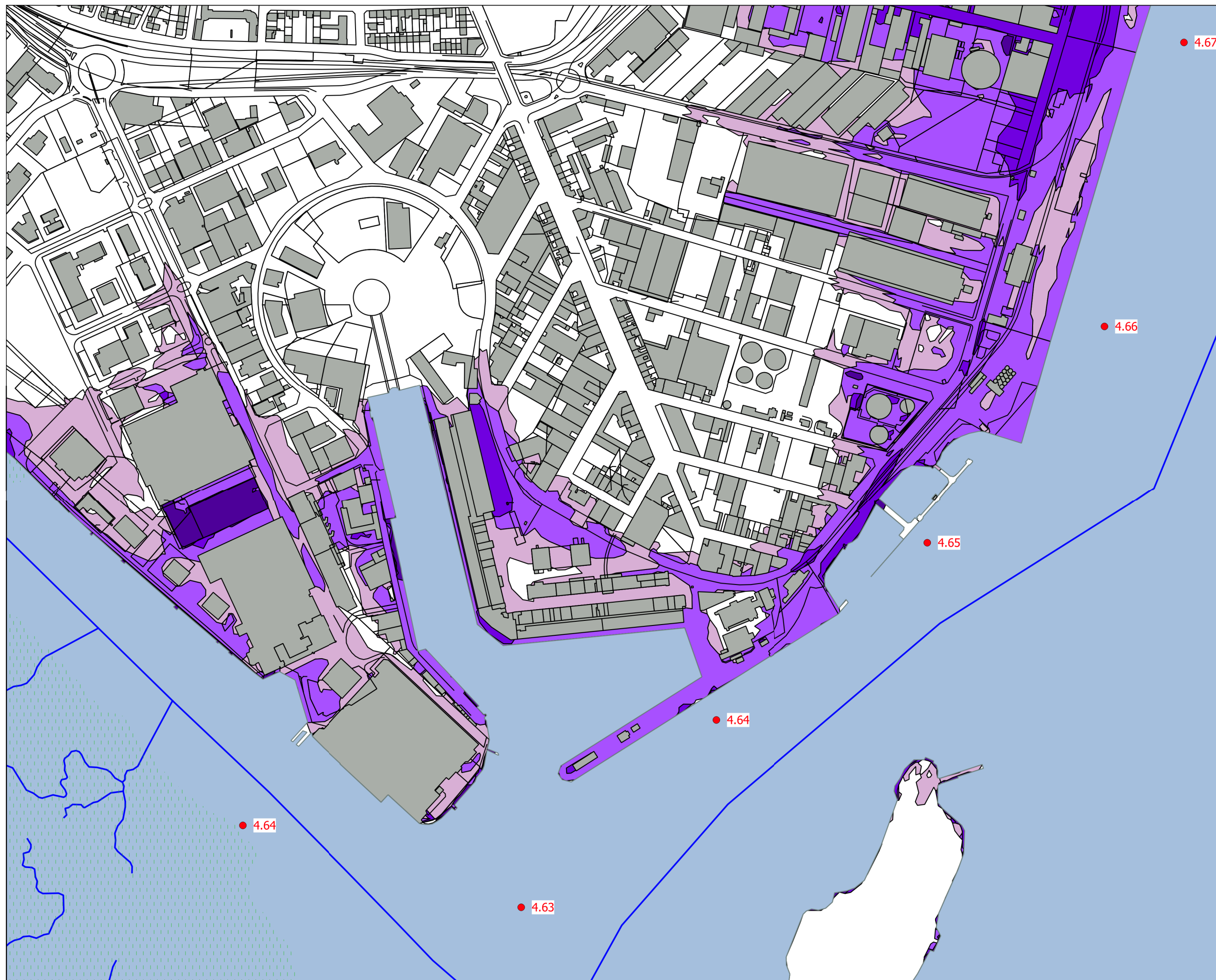


Date : 01/10/2018

Maître d'ouvrage



Liberté • Égalité • Fraternité
RÉPUBLIQUE FRANÇAISE








**Plan de Prévention
des Risques
submersion marine**

**Carte de l'aléa à
l'horizon 100 ans**




**Commune de Lorient
Planche 5/5**

Légende



Aléa échéance 100 ans

-  Aléa Faible : $H < 0.5m$
-  Aléa Moyen : $0.5 < H < 1.0m$
-  Aléa Fort : $1.0 < H < 2.0m$
-  Aléa Très fort : $H > 2.0m$
-  Cote de la ligne d'eau

Autres éléments

-  Rivières et plans d'eau
-  Cours d'eau
-  Zones humides

Cadastre

-  PARCELLE
-  BATIMENT

**Informations
géographiques**

Fond de plan : Cadastre
Géobretagne 2017



0 50 100 150 200 m



Réalisation



Date : 01/10/2018

Maître d'ouvrage



Liberté • Égalité • Fraternité
RÉPUBLIQUE FRANÇAISE

